Maßstab: 1:100

0 1 2 4 6 8 10m

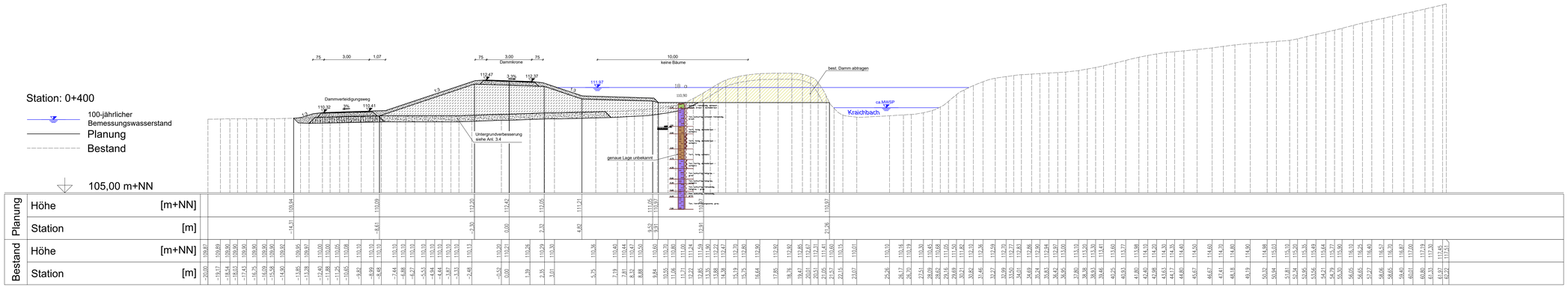

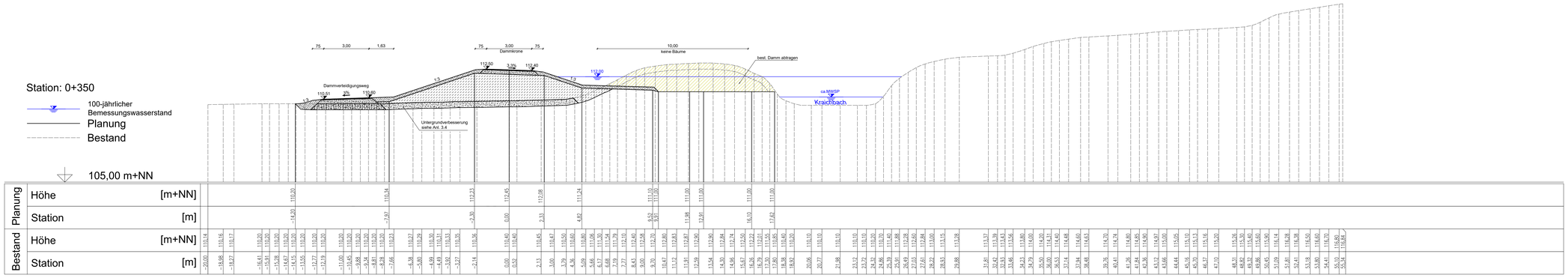

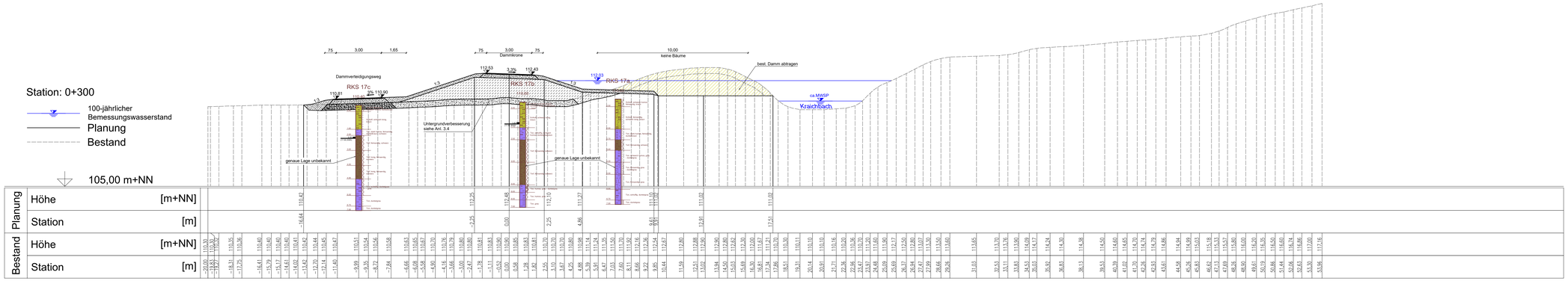

Regierungspräsidium Karlsruhe
Landesbetrieb Gewässer

Vorhabenträger

Ubstadt-Weiher

Projektpartner und bevollmächtigter Antragsteller

Hochwasserschutz- und Ökologieprojekt Ubstadt - Weiher

Maßnahme 5

Querprofil, Station 0+400 bis 0+300

PLANERWALT

	DATUM	NAME			
ENTWORFEN	17.09.200	Str/Cr		1:100	Genehmigungsplanung
BEARBEITET	30.05.2022	Cr/Rep			
GEPRÜFT	31.05.2022	Str	MAßSTAB		PLANUNGSSTAND
PROJEKTNUMMER	102.17.031		LAGESYSTEM: Gauß-Krüger Zone 3		HÖHENSYSTEM: DHHN 12

WALD + CORBE
BERATENDE INGENIEURE

Am Hecklehamm 18, 76549 Hügelsheim
Tel: 07229 / 1876-00 Fax: 07229 / 1876-777

OBJEKTPLANER

UNTERSCHRIFT BEVOLLMÄCHTIGTER ANTRAGSTELLER: Ubstadt-Weiher, den 31.05.2022

UNTERSCHRIFT OBJEKTPLANER: Hügelsheim, den 31.05.2022

ANLAGE 3.12

rig_Büro WALD + CORBE _ CAD Format: 1279 x 720 mm _ Fläche: 0.92 m²
V:\Ubstadt-Weiher-Hochwasserschutz\C03_CAD\4_Genehmigungsplanung\4_U03-17-031_M5_QP.dwg, 31.07.2022 - 10:27 h